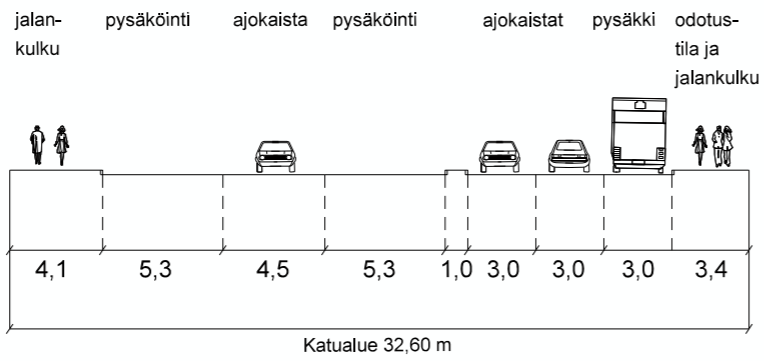
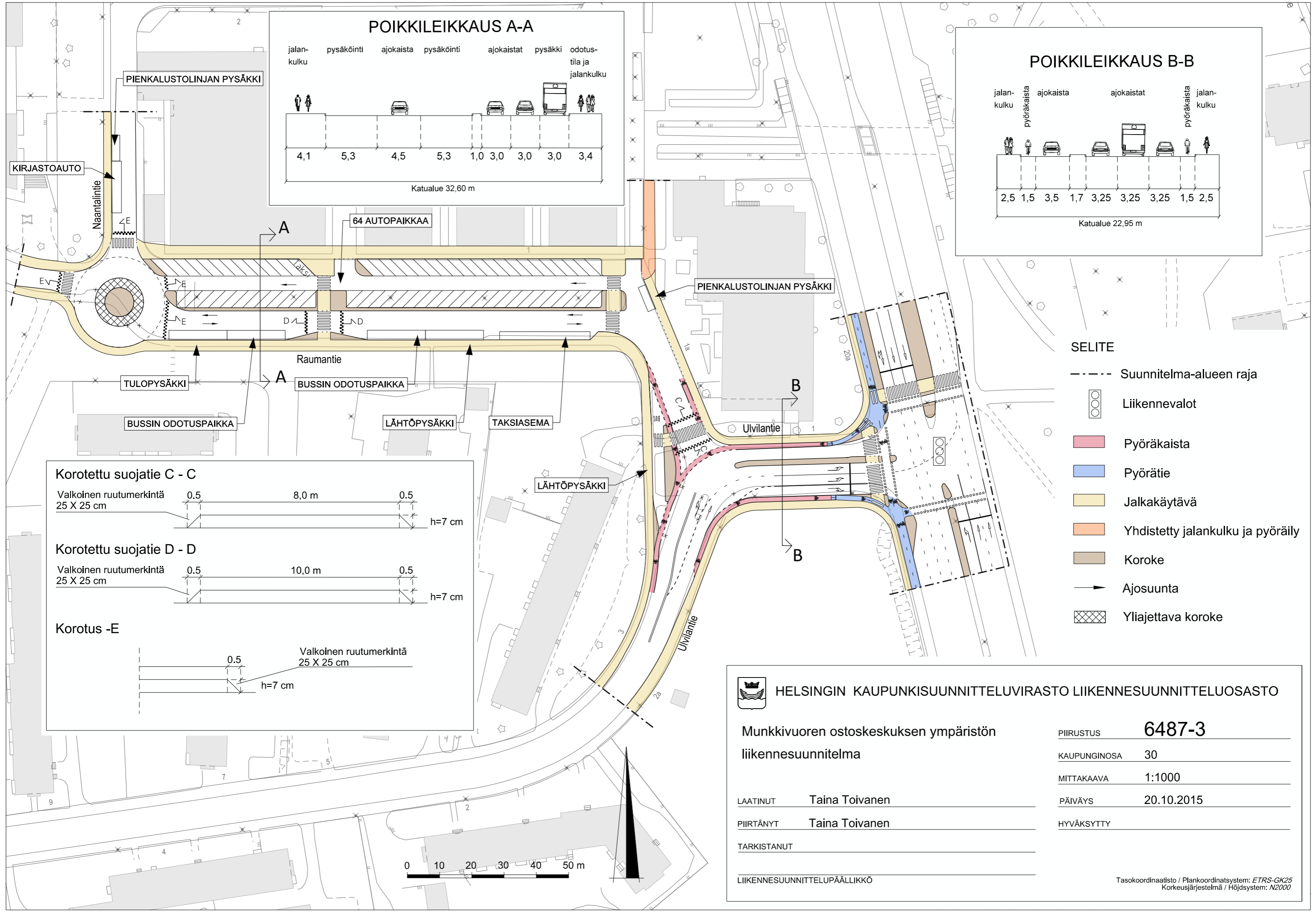
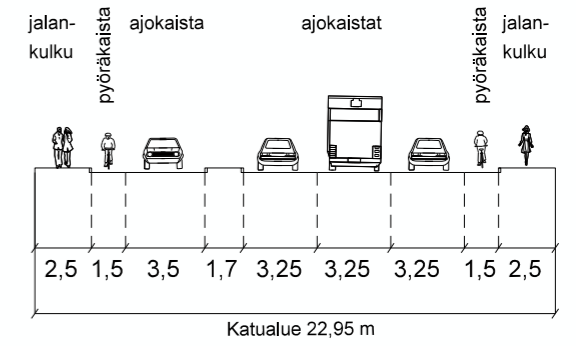


POIKKILEIKKAUS A-A




POIKKILEIKKAUS B-B




SELITE

- Suunnitelma-alueen raja
- ⊙ Liikennevalot
- Pyöräkaista
- Pyörätie
- Jalkakäytävä
- Yhdistetty jalankulku ja pyöräily
- Koroke
- ➔ Ajosuunta
- ⊞ Ylijajettava koroke

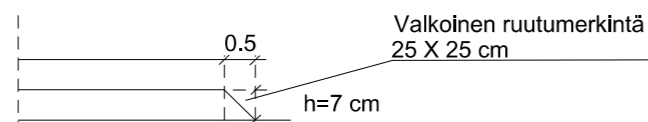
Korotettu suojatie C - C



Korotettu suojatie D - D



Korotus -E



HELSINGIN KAUPUNKISUUNNITTELUVIRASTO LIIKENNESUUNNITTELUOSASTO

Munkkivuoren ostoskeskuksen ympäristön
liikennesuunnitelma

PIIRUSTUS **6487-3**

KAUPUNGINOSA 30

MITTAKAAVA 1:1000

PÄIVÄYS 20.10.2015

HYVÄKSYTTY

LAATINUT Taina Toivanen

PIIRTÄNYT Taina Toivanen

TARKISTANUT

LIIKENNESUUNNITTELU PÄÄLLIKKÖ

Tasokoordinaatisto / Plankoordinaatistojärjestelmä: ETRS-GK25
Korkeusjärjestelmä / Höjdsystem: N2000